

**PODATELNA - PUDIS a.s.**

Přijal: 18 -02- 2020

Váš dopis značky / ze dne / 06.02.2020

naše značka 800210 / 209 / 20 / Ryd

vyřizuje / linka Bc. Rýdl / 2226-73415

místo odeslání / dne Praha / 10.02.2020

**PUDIS a.s.**  
**Pavel Hošek**

**Podbabská 1014/20**  
**160 00 Praha 6**  
**ČR**

**Severovýchodní pražská cyklomagistrála – etapa 6, Praha 9**

- situace

Vámi plánovaná akce severovýchodní pražská cyklomagistrála – etapa 6, Praha 9 se nachází mimo ochranné pásmo metra provozovaných tras (OPM), inženýrské sítě ve správě DP, a.s. – úsek technický - Metro v zájmovém území nejsou. V situaci, kterou Vám vracíme přílohou, je tato skutečnost potvrzena razítkem.

DP, a.s. – úsek technický - Metro nemá k akci připomínky.

Toto vyjádření nenahrazuje stanovisko Svodné komise Dopravního podniku, akciová společnost.

**Hana Čápková**  
vedoucí oddělení  
Ochranné pásmo metra



Dopravní podnik hl. m. Prahy,  
akciová společnost  
Sokolovská 42/217, Vysočany  
190 00 Praha 9  
úsek technický - Metro

6

**Příloha:** dle textu

800000 – úsek technický - Metro  
Adresa: Sokolovská 42/217, 190 00 Praha 9  
Pracoviště: Sazečská 1, 108 00 Praha 10  
☎ +420 222 673 415  
e-mail: rydl@dp.cz





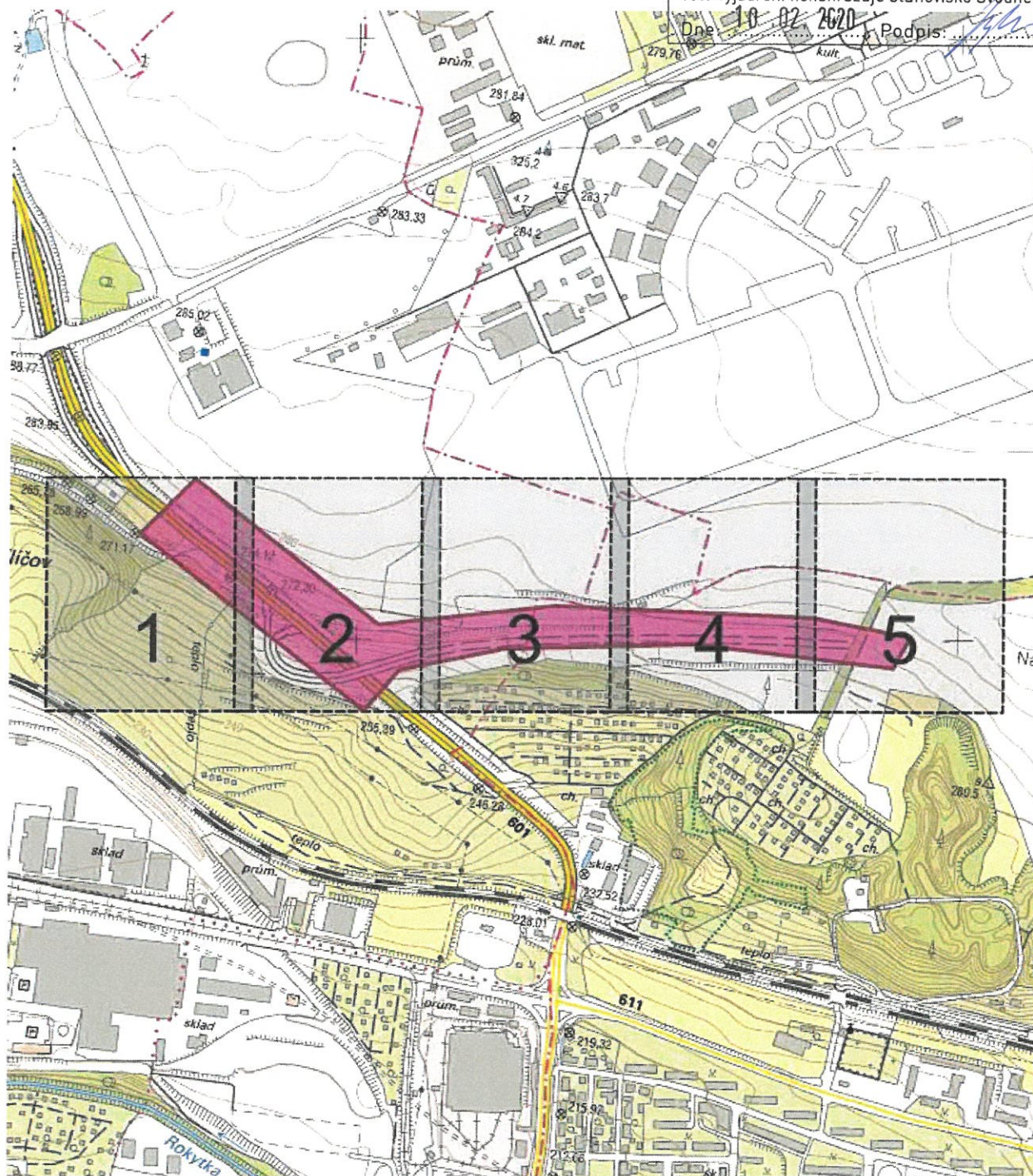
**Popis polygonu: 6.2**



Sokolovská 42/217, Vysočany, 190 00 Praha 9  
úsek technický - Metro [xx]

Toto vyjádření nenahrazuje stanovisko Společné komise DP.

Dne 10 02 2020 Podpis: [Signature]



Podkladová data © CÚZK





Evid. č. žádosti: 2020297437

Pořadové číslo polygonu: 2

Katastrální území: Hloubětín (Hlavní město Praha) 731234; Horní Počernice (Hlavní město Praha) 643777; Kyje (Hlavní město Praha) 731226

Popis polygonu: 6.1



Dopravní podnik hl. m. Prahy,  
akciová společnost

Sokolovská 42/217, Vysočany, 190 00 Praha 9  
úsek technický - Metro (xx)

### Polygon 2 - Mapa širších vztahů

AKce se nachází mimo OPM provozovaných tratí.

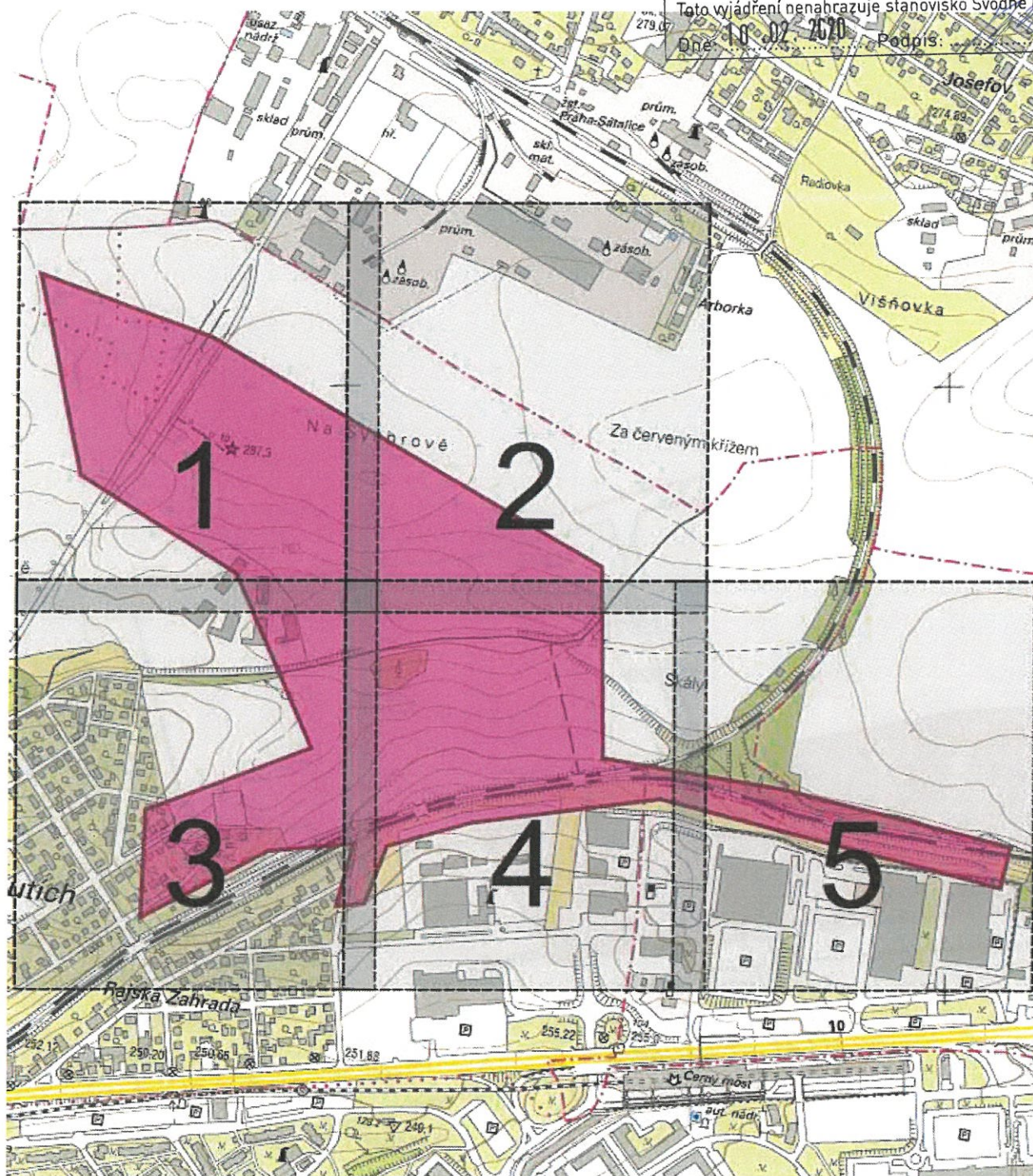
V území nevedou inž. sítě ve správě úseku  
technického - Metro.

Platnost 1 rok.

Toto vyjádření nenahrazuje stanovisko Svodné komise DP.

Dne 10.02.2020

Podpis:



0 100 200 300m

Podkladová data © CÚZK



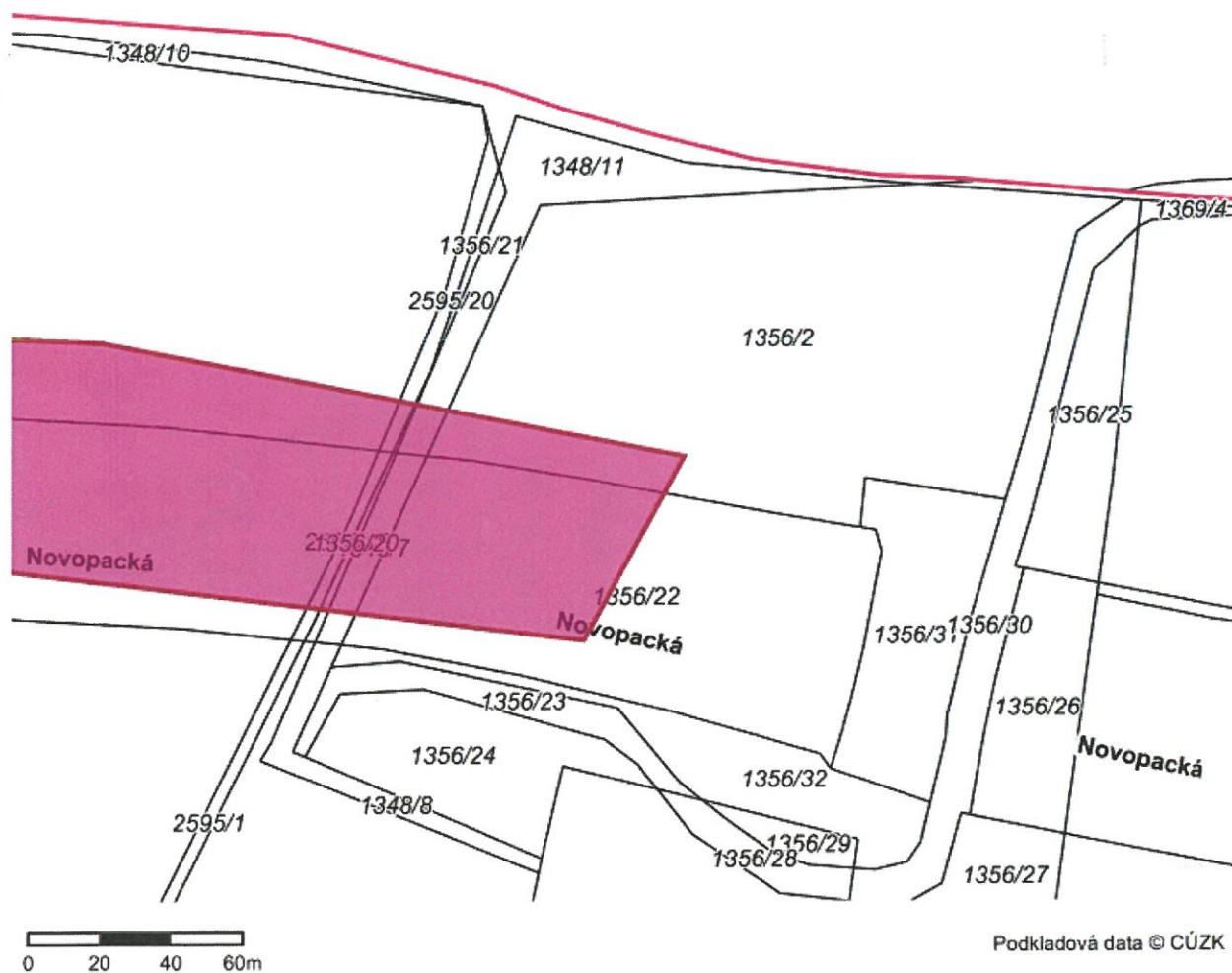
Evid. č. žádosti: 2020297437

Pořadové číslo polygonu: 1

Katastrální území: Hloubětín (Hlavní město Praha) 731234; Vysočany (Hlavní město Praha) 731285

Popis polygonu: 6.2

Polygon 1 - Detail - list atlasu 5/5



utilityreport

Tato žádost byla vygenerována službou UtilityReport, kterou provozuje HRDLIČKA spol. s r. o. Více na [www.mawis.eu](http://www.mawis.eu).  
V případě dotazu kontaktujte zákaznické centrum na telefonu: +420 251 618 458 nebo e-mailu: [info@mawis.eu](mailto:info@mawis.eu).